Vacunación antigripal 2020

Avance de metas

Datos actualizados al 26 de mayo 2020

Ministerio de Salud
Argentina

PROPÓSITO

Reducir las complicaciones, hospitalizaciones, muertes y secuelas ocasionadas por el virus de Influenza en la población de riesgo en Argentina.

- Personal de salud
- Niños entre 6 y 24 meses
- Embarazadas (cualquier trimestre de gestación)
- Puérperas (antes del egreso de la maternidad)
- Personas de 2 a 64 años con factores de riesgo
- Mayores de 65 años

COBERTURA DE VACUNACIÓN ANTIGRIPAL TOTAL PAÍS

POR GRUPO - ARGENTINA 2011 a 2019

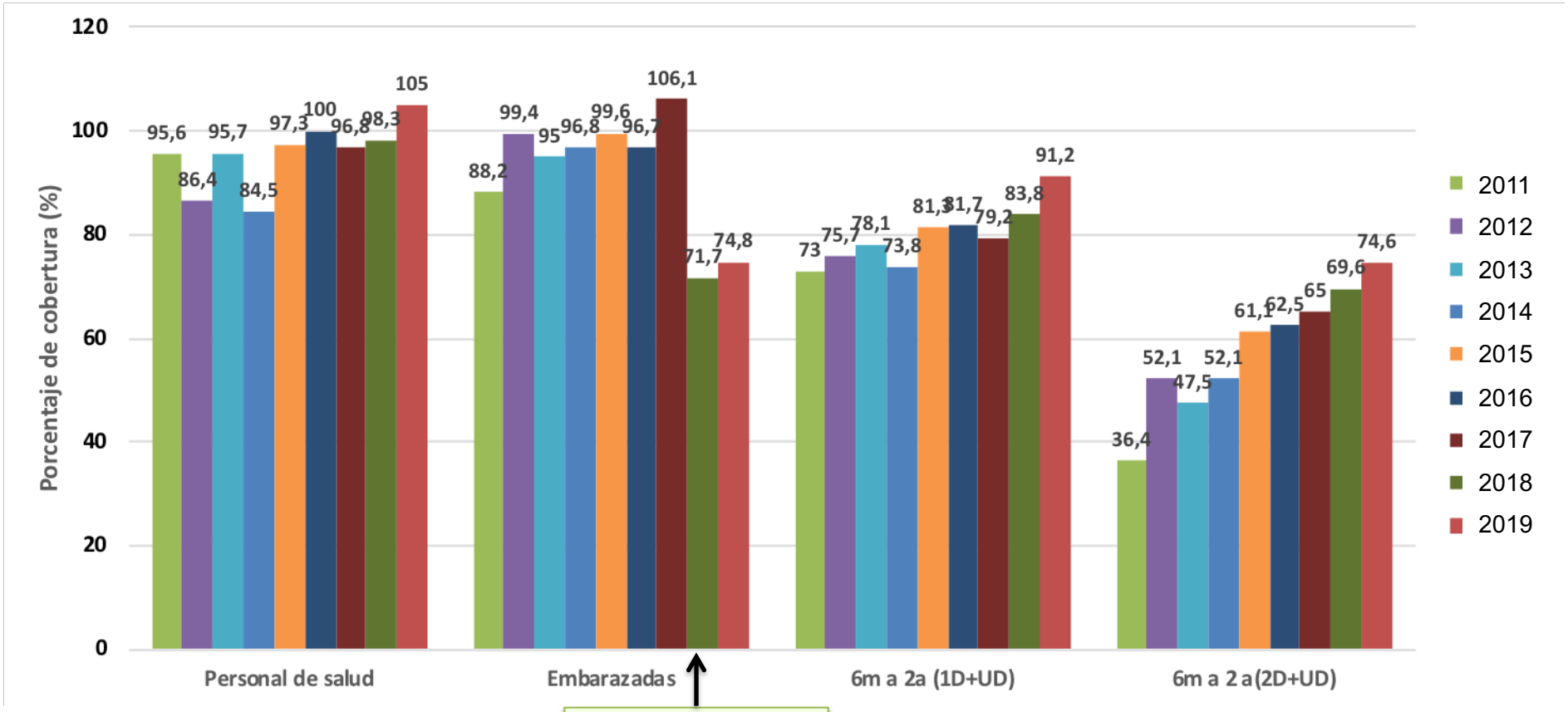

Modificación del denominador

Fuente: SNVS 2011 a 2017 - SISA2018-2019

COBERTURA DE VACUNACIÓN ANTIGRIPAL

PAÍS POR GRUPO - ARGENTINA 2020 – Datos parciales

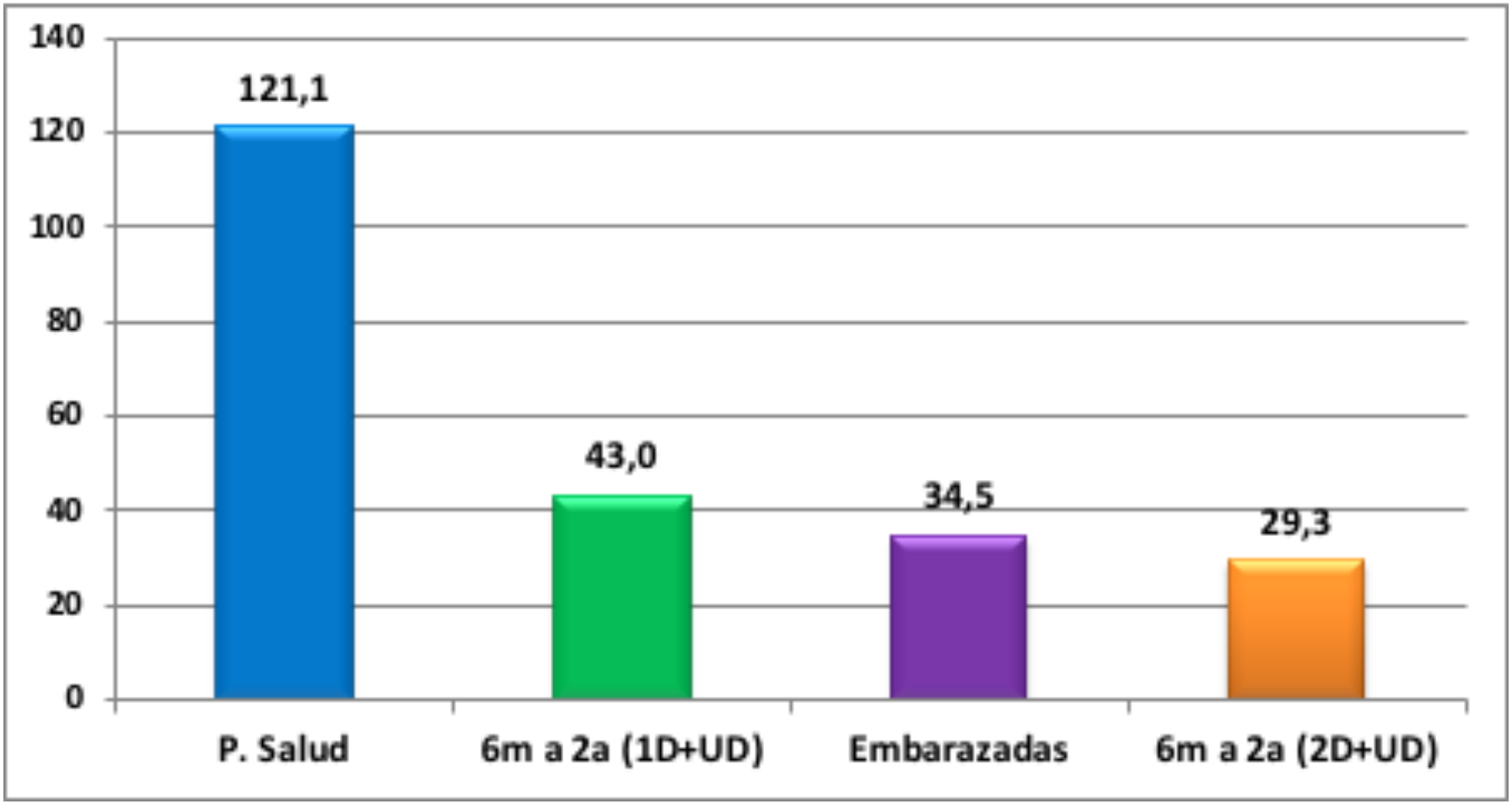

Ministerio de Salud
Argentina

Fuente: DiCEI - SISA
Ministerio de Salud

VACUNACIÓN ANTIGRIPAL

AVANCE DE COBERTURAS 2020: Embarazadas, personal de salud y niños 6m-2a 1D

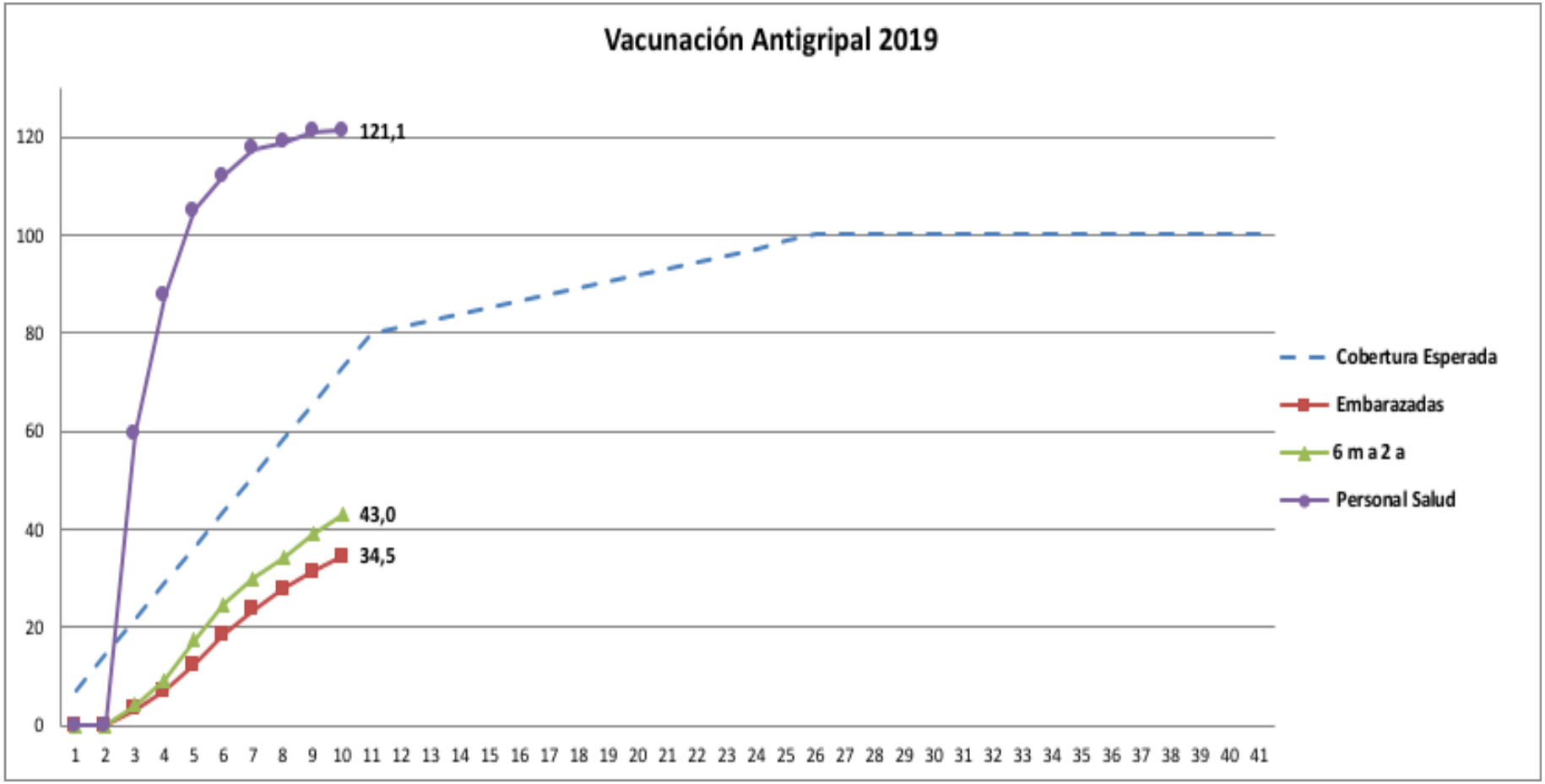

Fuente: DiCEI - SISA
Ministerio de Salud

COBERTURA DE VACUNACIÓN ANTIGRIPAL

PERSONAL DE SALUD - ARGENTINA 2020 – Datos parciales

Cobertura total país: 121,1%

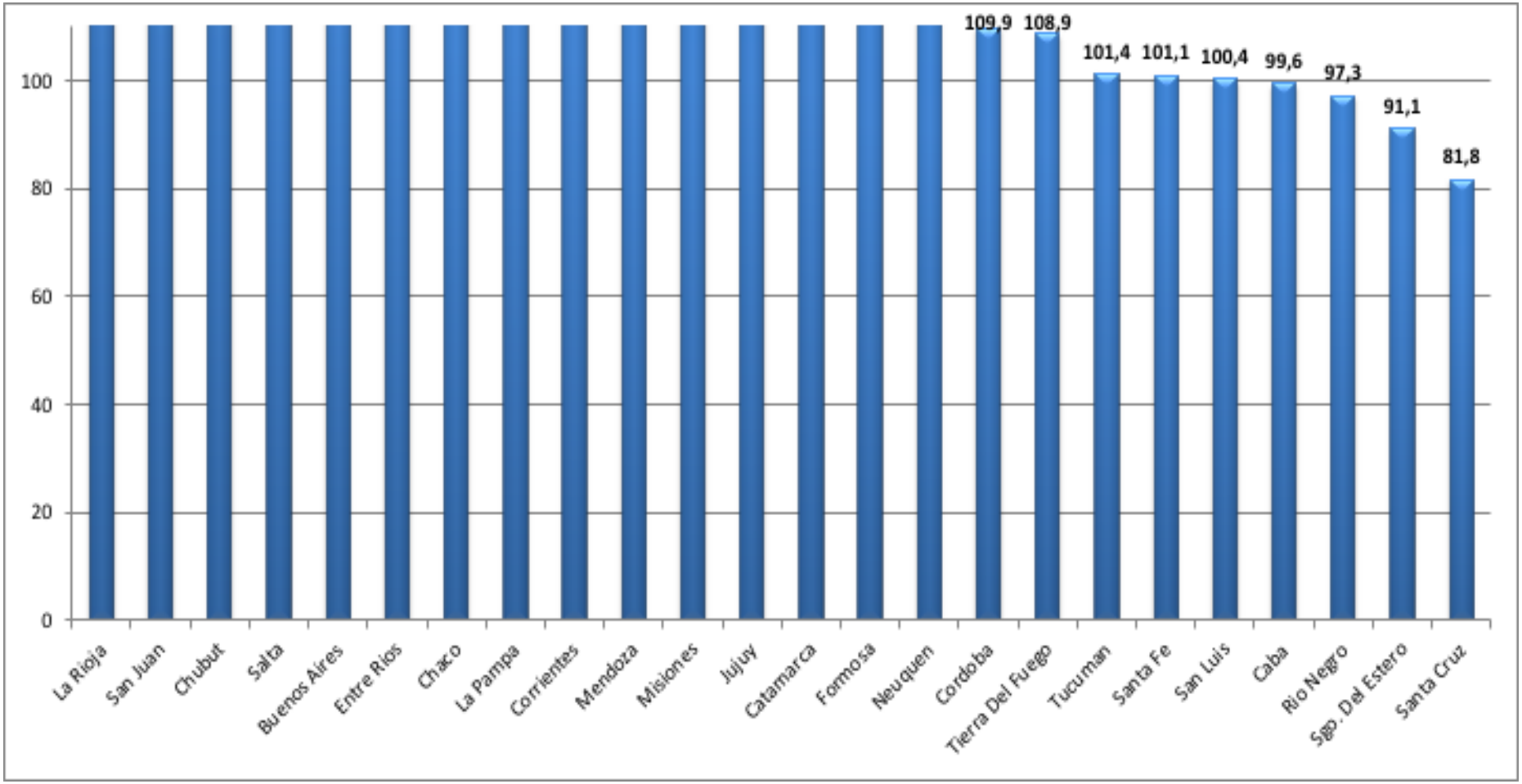

Ministerio de Salud
Argentina

Fuente: DiCEI - SISA
Ministerio de Salud

VACUNACIÓN ANTIGRIPAL 2020

AVANCE DE COBERTURAS **PERSONAL DE SALUD**

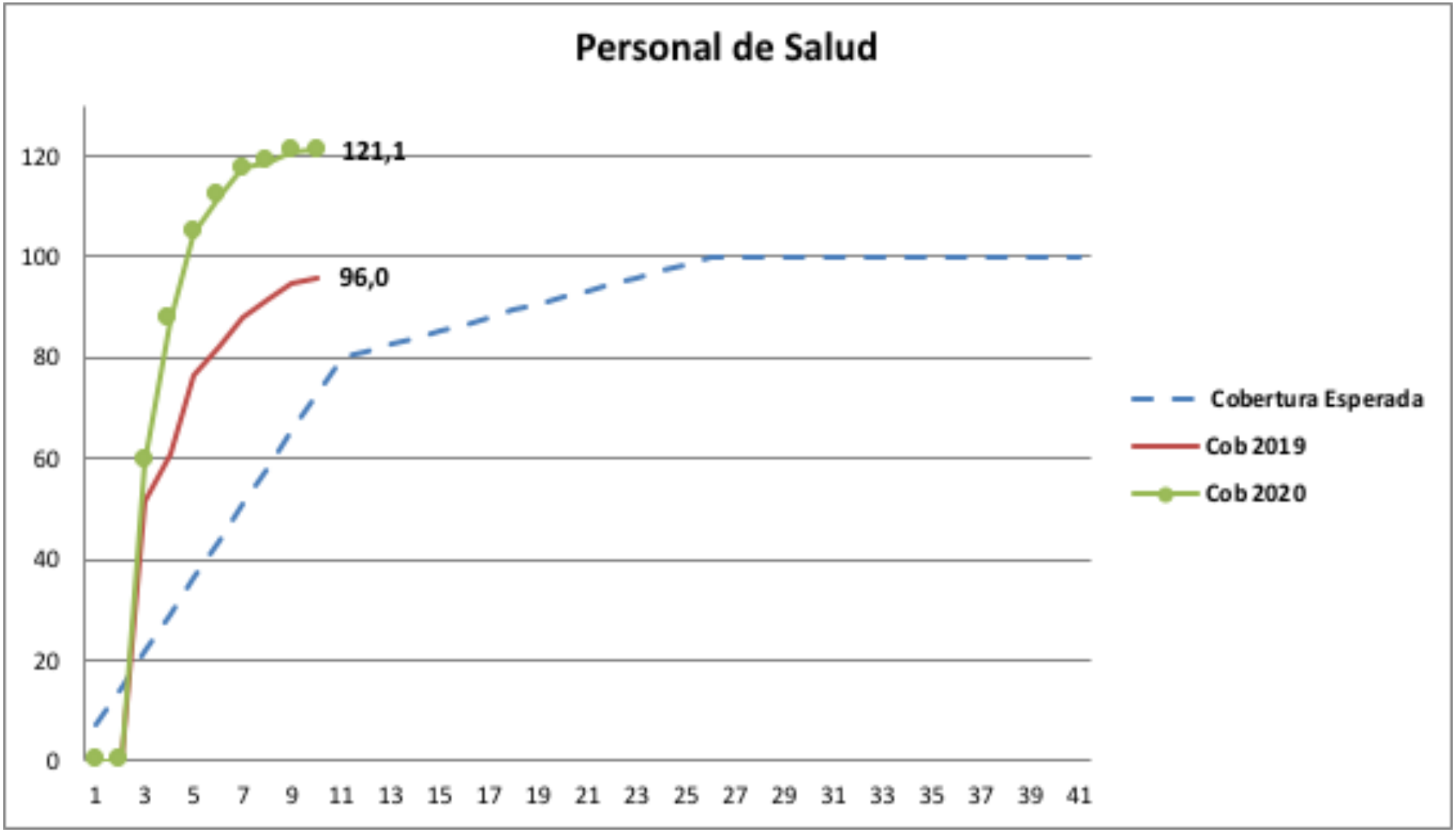

Ministerio de Salud
Argentina

Fuente: DiCEI - SISA
Ministerio de Salud

COBERTURA DE VACUNACIÓN ANTIGRIPAL

PERSONAL DE SALUD – Dosis comparadas 2019-2020

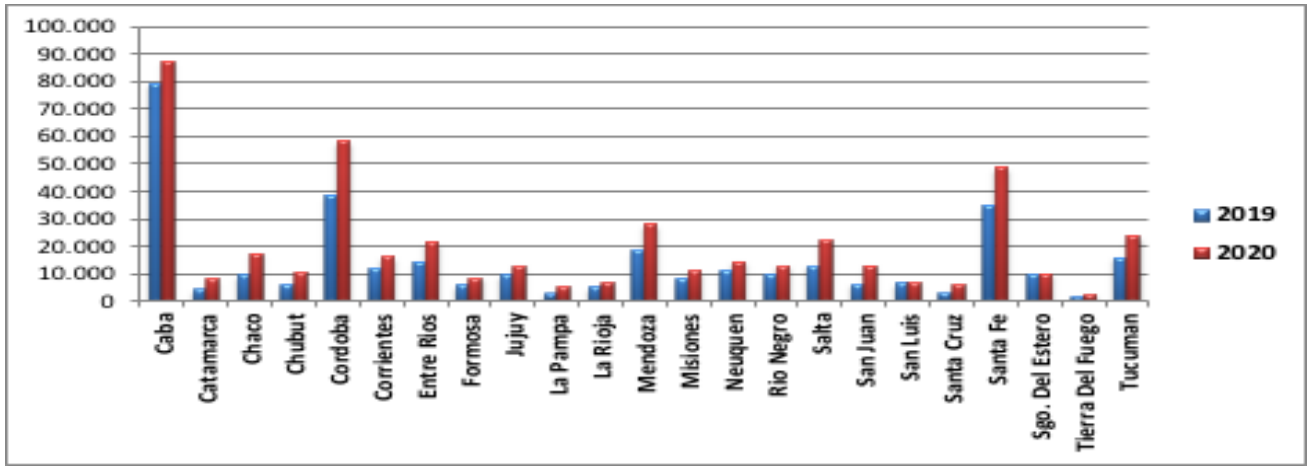

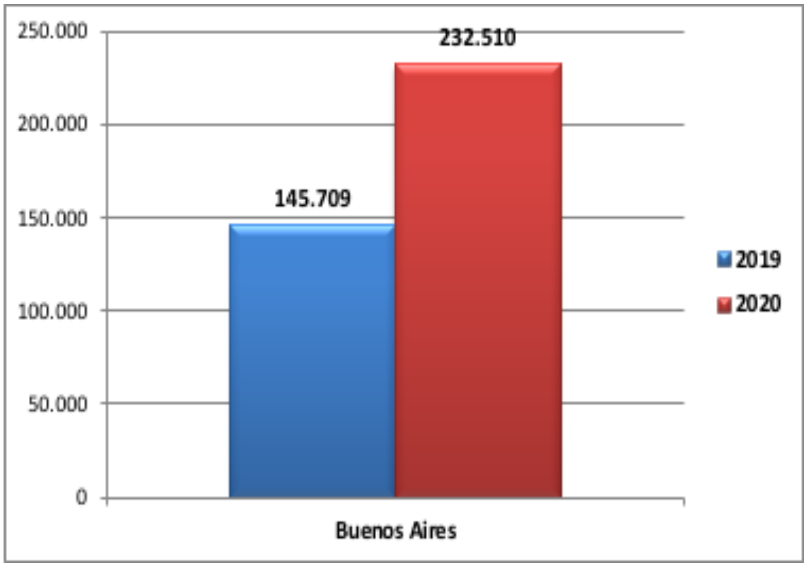

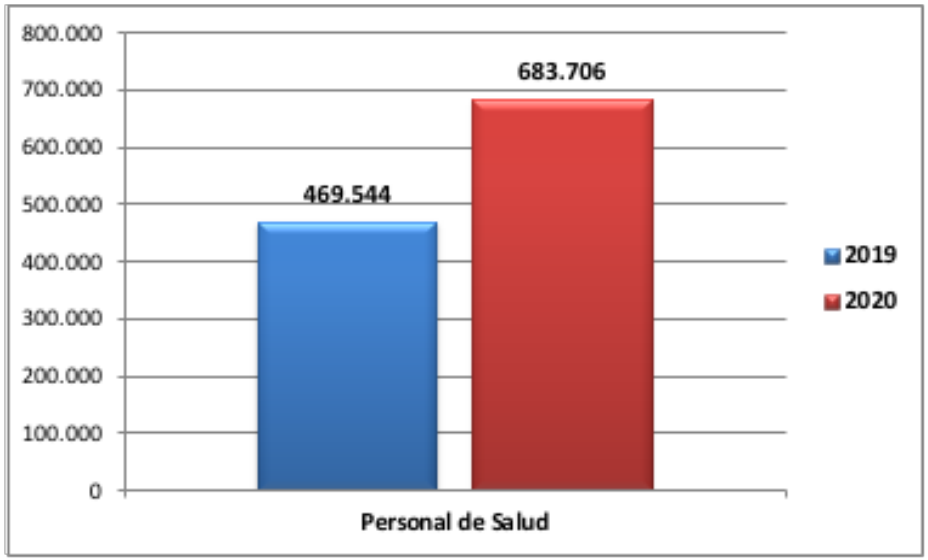

COBERTURA DE VACUNACIÓN ANTIGRIPAL

EMBARAZADAS - ARGENTINA 2020 – Datos parciales

Cobertura total país: 34,5%

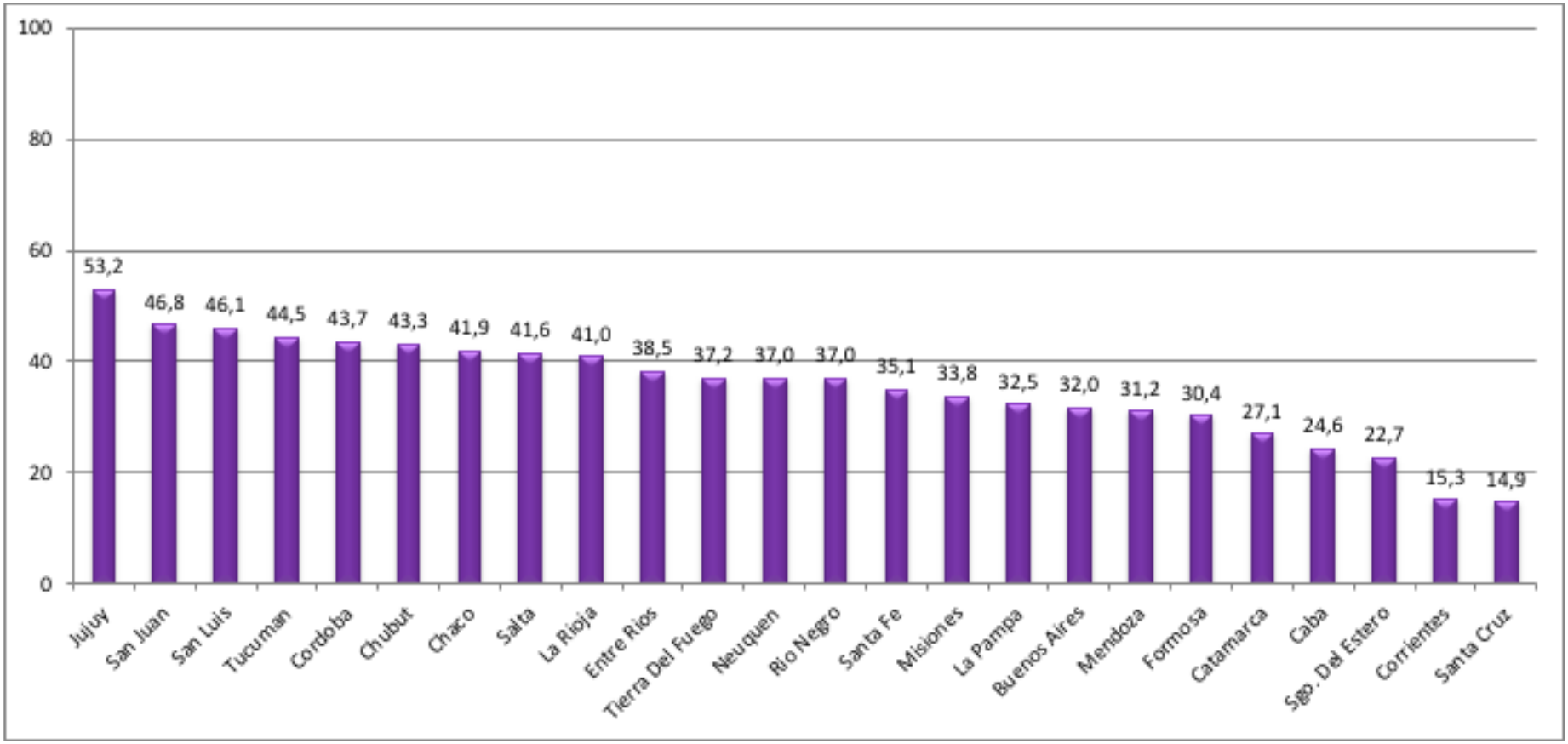

Ministerio de Salud
Argentina

Fuente: DiCEI - SISA
Ministerio de Salud

VACUNACIÓN ANTIGRIPAL 2020

AVANCE DE COBERTURAS **EMBARAZADAS**

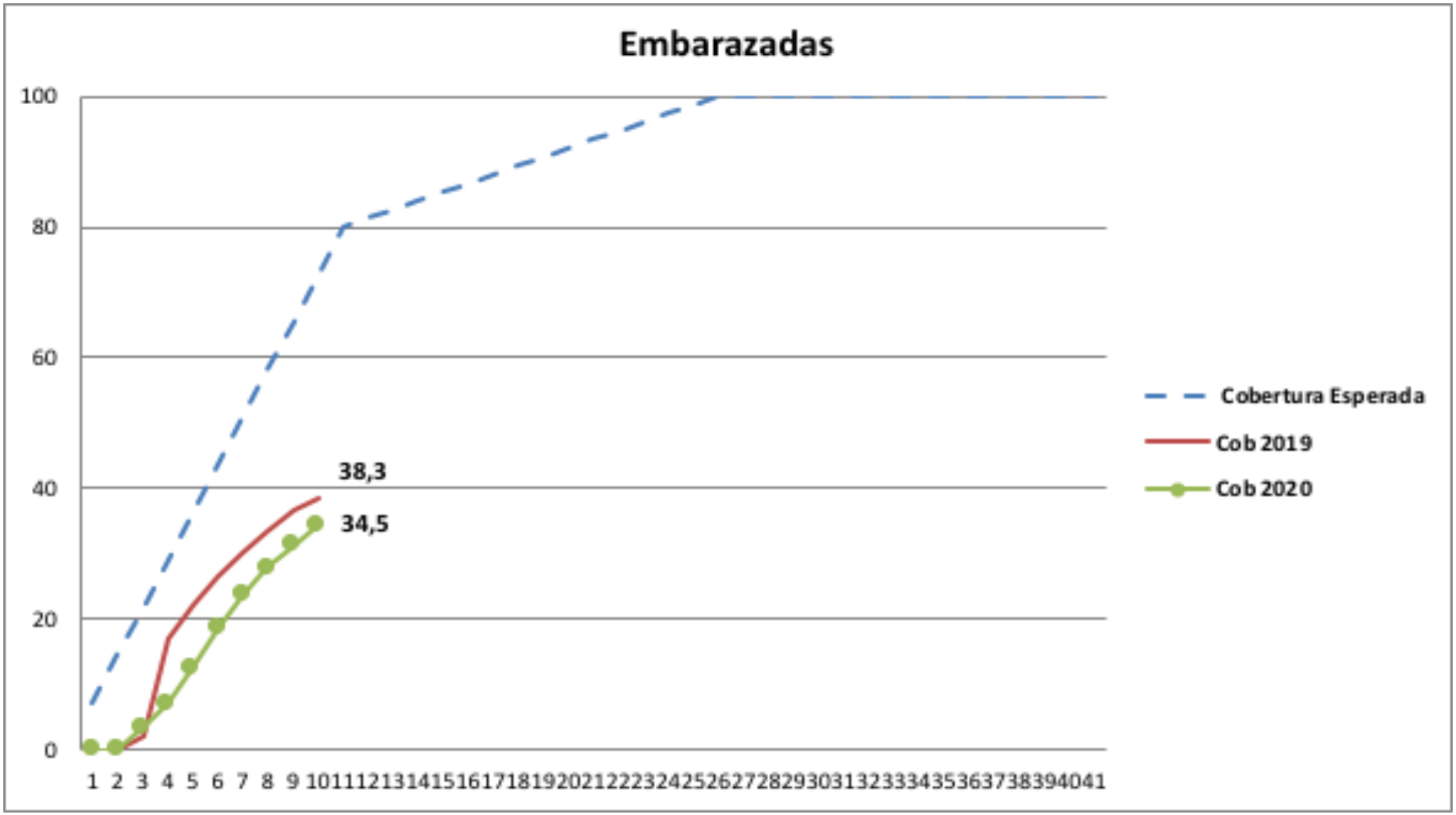

Ministerio de Salud
Argentina

Fuente: DiCEI - SISA
Ministerio de Salud

COBERTURA DE VACUNACIÓN ANTIGRIPAL

6 a 24 meses - ARGENTINA 2020 – Datos parciales

Cobertura total país 1D: 43%
Cobertura total país 2D: 29,3%

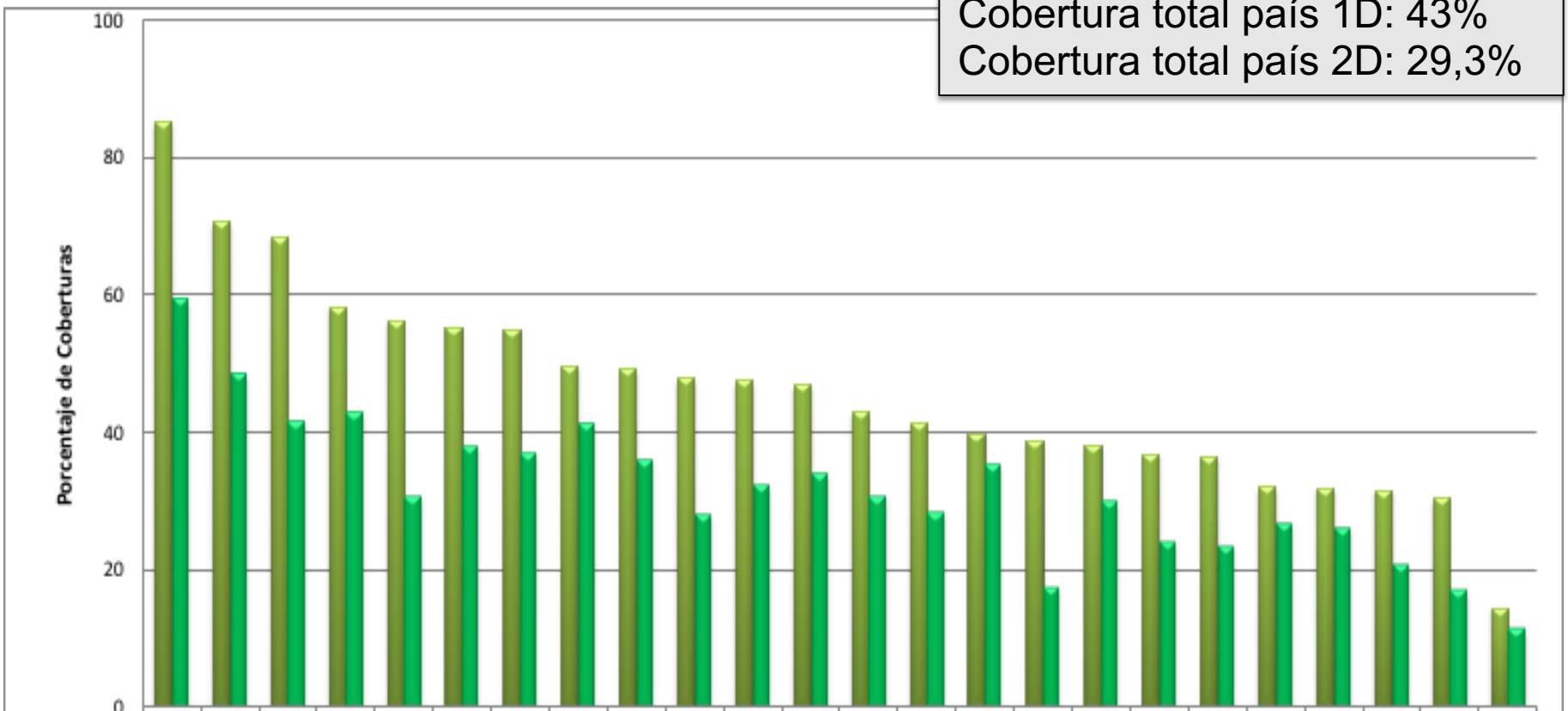

	Jujuy	Salta	Santa Cruz	Tucuman	San Juan	La Rioja	Cordoba	Santa Fe	Entre Rios	Chubut	Neuquen	Misiones	Chaco	Formosa	Tierra Del Fuego	Sgo. Del Estero	Rio Negro	Buenos Aires	San Luis	Catamarca	La Pampa	Mendoza	Caba	Corrientes
1D+UD	85,2	70,6	68,5	58,2	56,3	55,2	54,9	49,7	49,2	47,8	47,5	46,8	42,9	41,3	39,8	38,6	37,9	36,8	36,5	32,0	31,8	31,6	30,4	14,4
2D+UD	59,2	48,3	41,5	42,9	30,6	37,9	36,8	41,3	35,9	27,9	32,3	34,1	30,6	28,4	35,4	17,4	29,9	23,9	23,4	26,7	25,9	20,8	17,2	11,5

Ministerio de Salud
Argentina

Fuente: DiCEI - SISA
Ministerio de Salud

VACUNACIÓN ANTIGRIPAL 2020

AVANCE DE COBERTURAS **6 A 24 MESES**

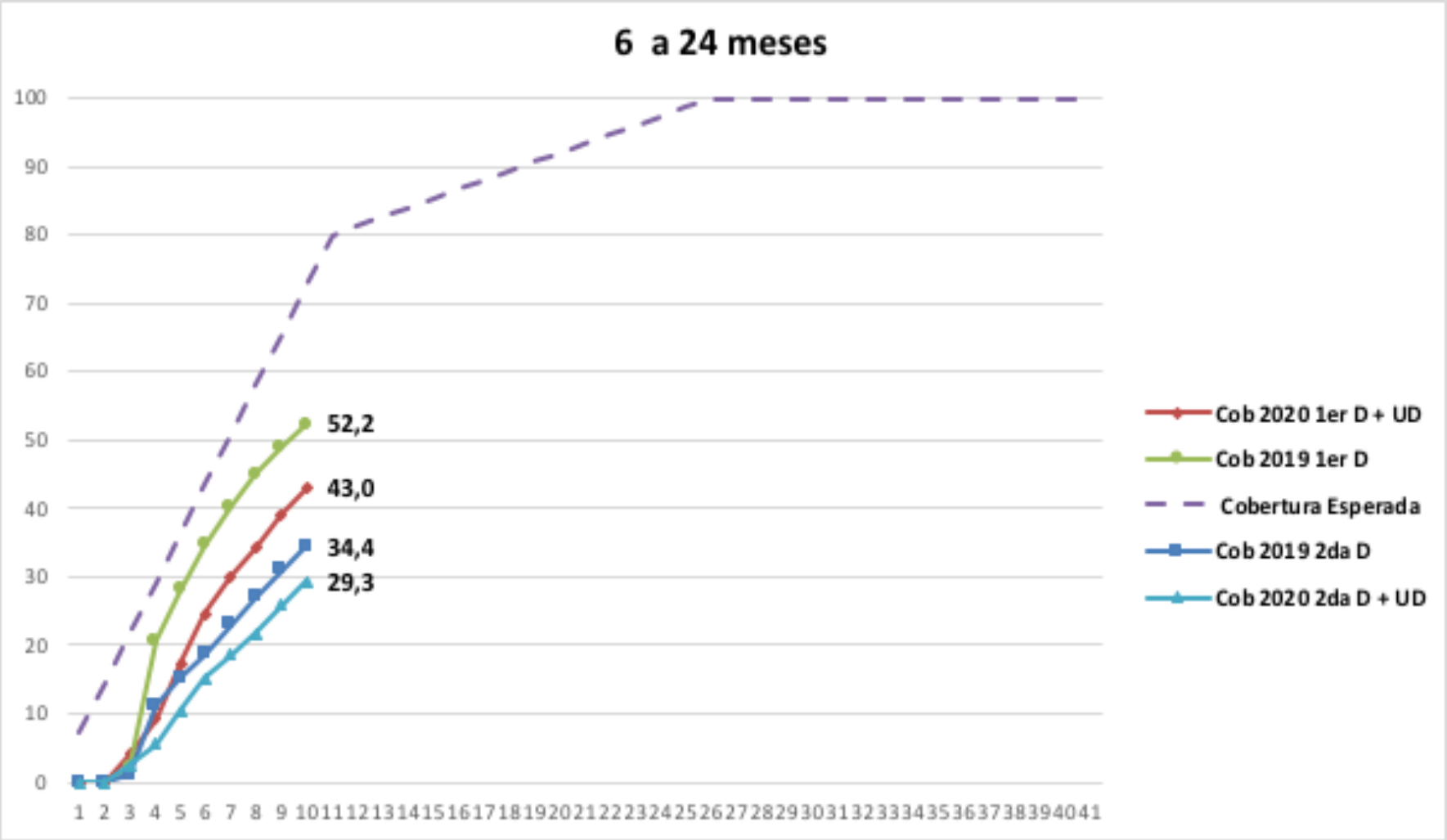

Fuente: DiCEI - SISA
Ministerio de Salud

VACUNACIÓN ANTIGRIPAL 2020

PUÉRPERAS – DOSIS APLICADAS

Dosis total aplicadas: 31.264

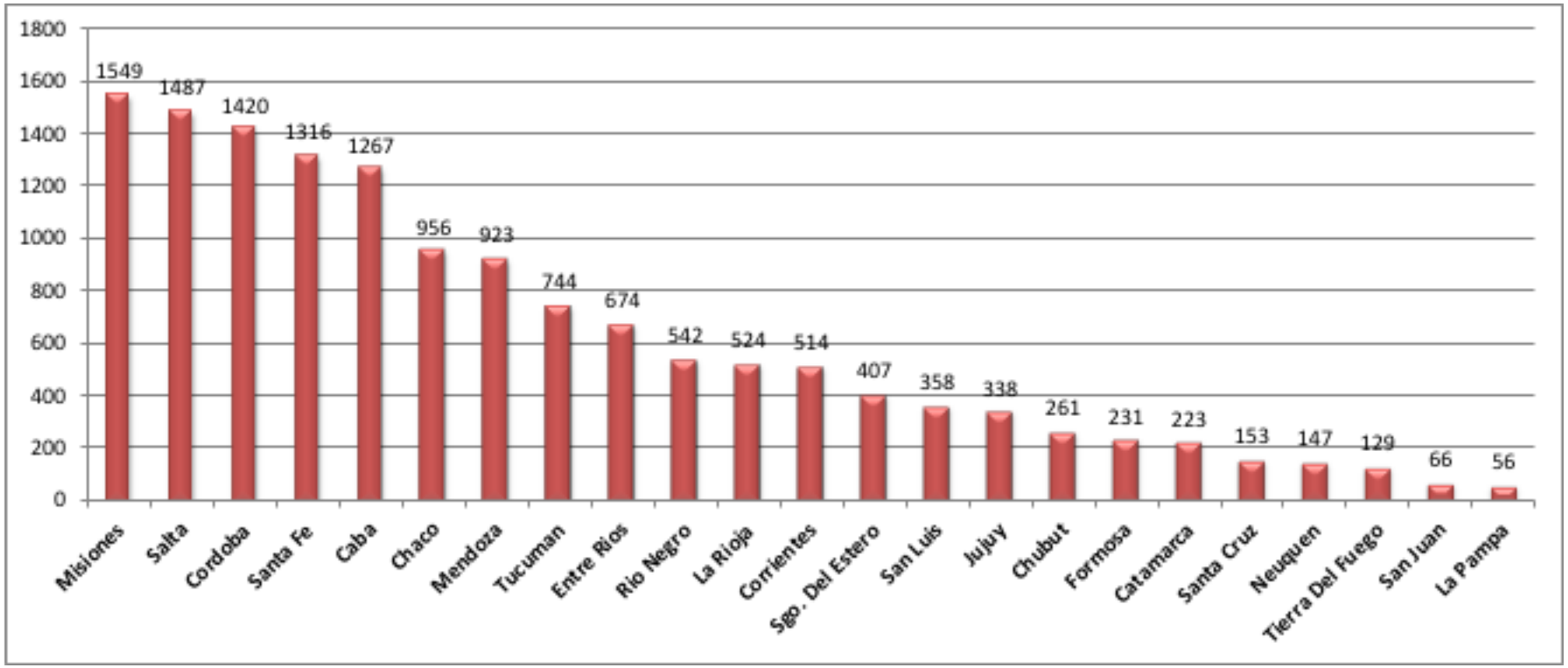

Provincia de Buenos Aires: 16.979 dosis aplicadas

Fuente: DiCEI - SISA
Ministerio de Salud

VACUNACIÓN ANTIGRIPAL 2020

Puérperas – Dosis aplicadas comparadas 2019-2020

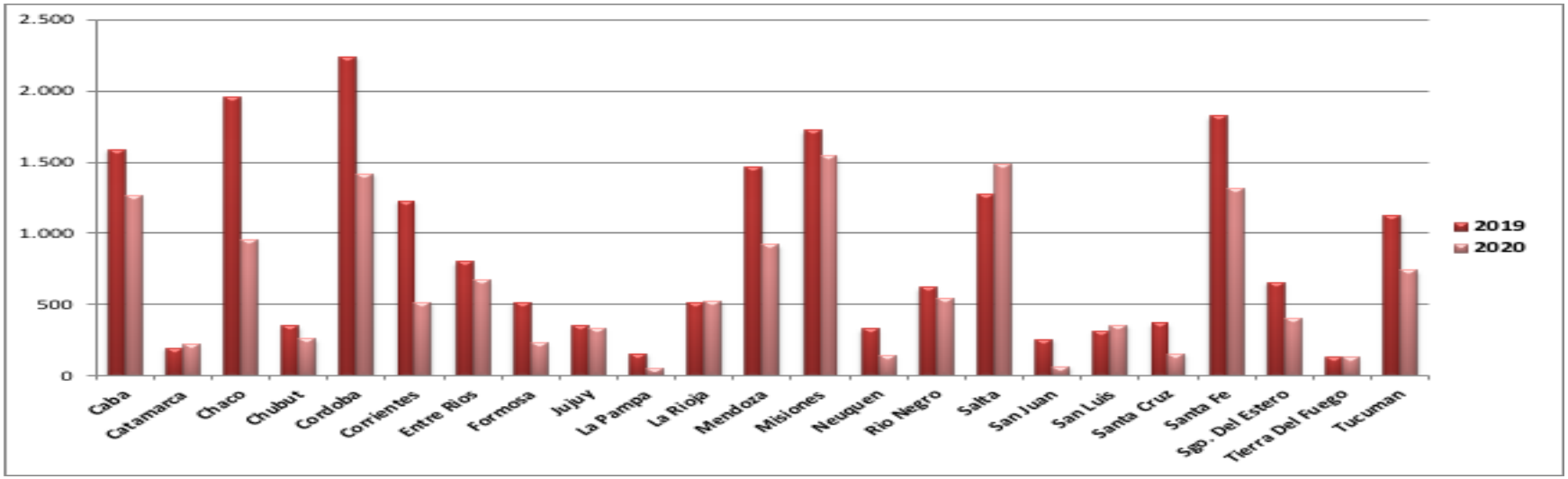

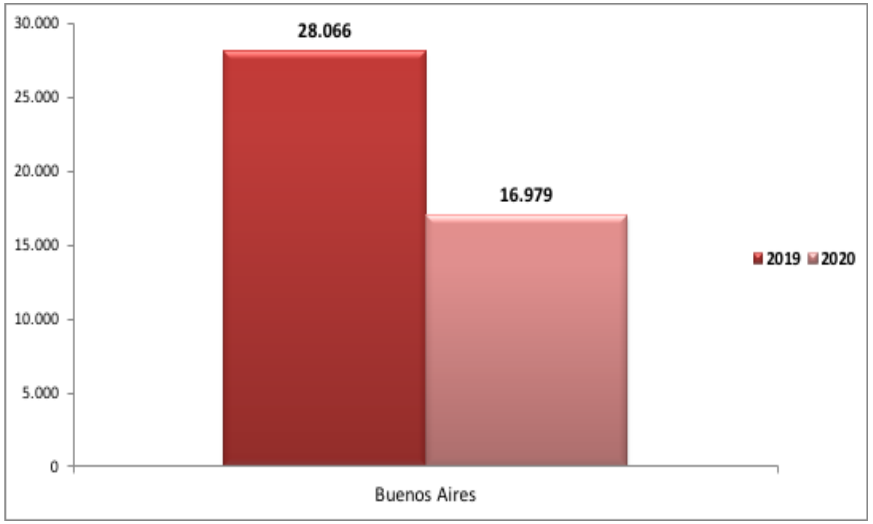

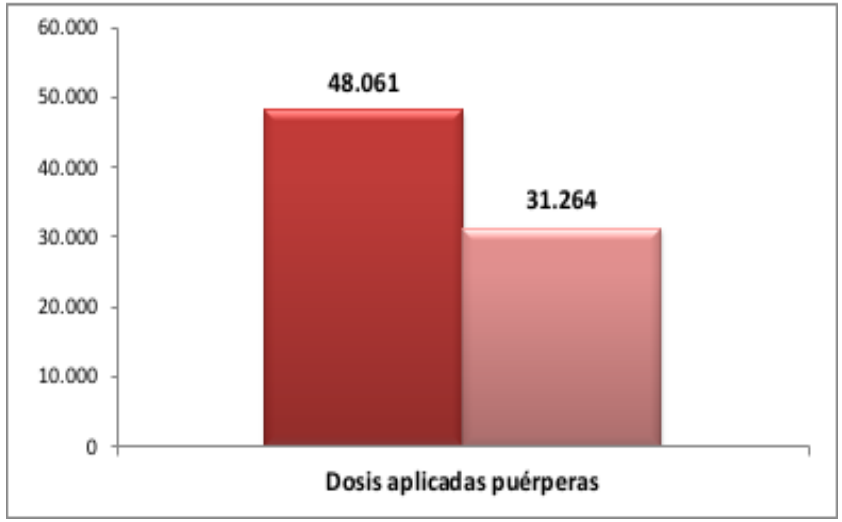

Fuente: DiCEI - SISA
Ministerio de Salud

VACUNACIÓN ANTIGRIPAL 2020

2 a 64 años con FR – DOSIS APLICADAS

Dosis total aplicadas: 1.951.956

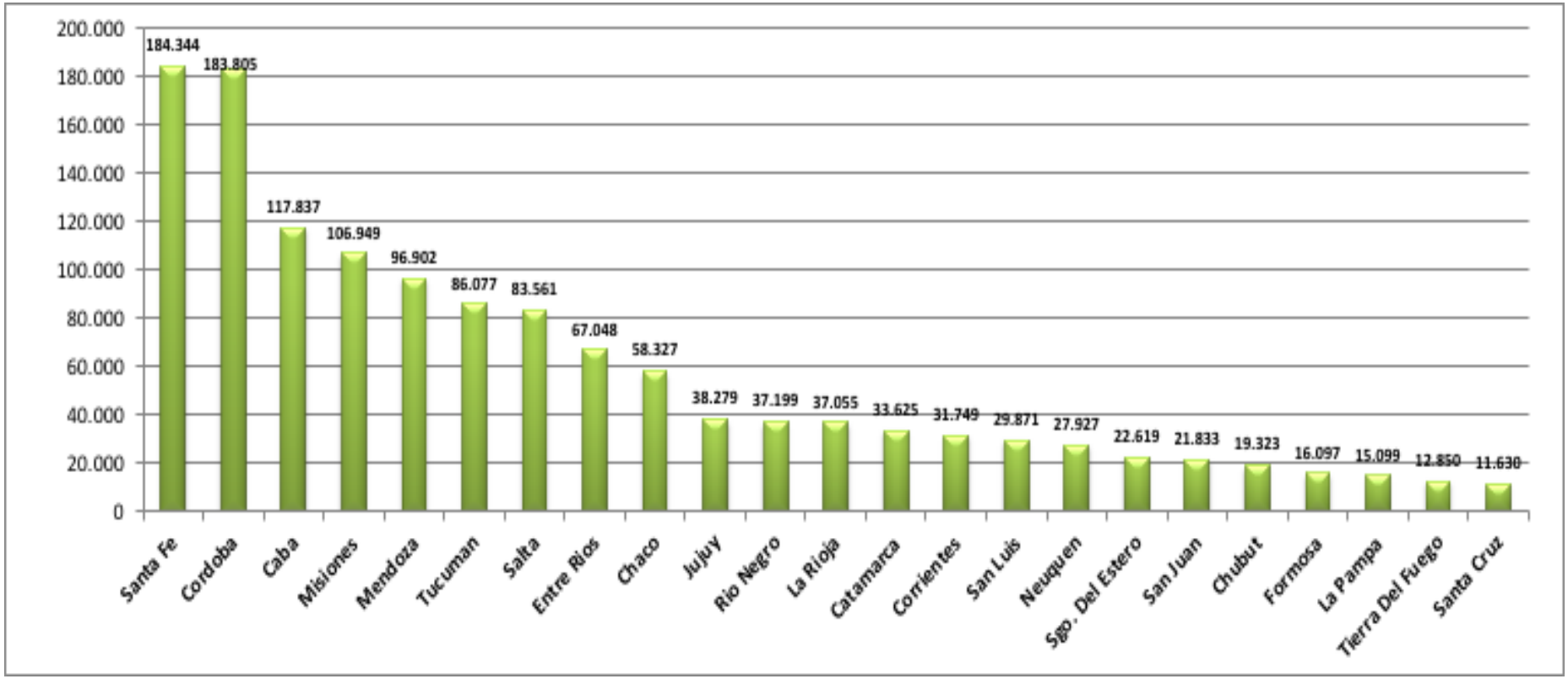

Provincia de Buenos Aires: 611.950 dosis aplicadas

Fuente: DiCEI - SISA
Ministerio de Salud

VACUNACIÓN ANTIGRIPAL 2020

2 a 64 años con FR – Dosis aplicadas comparadas 2019-2020

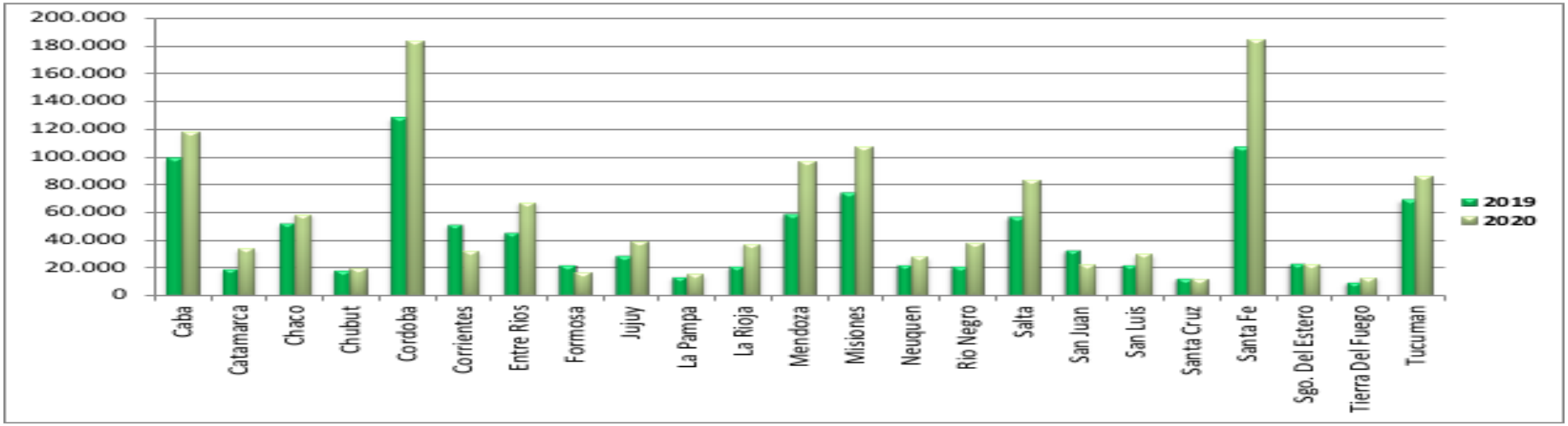

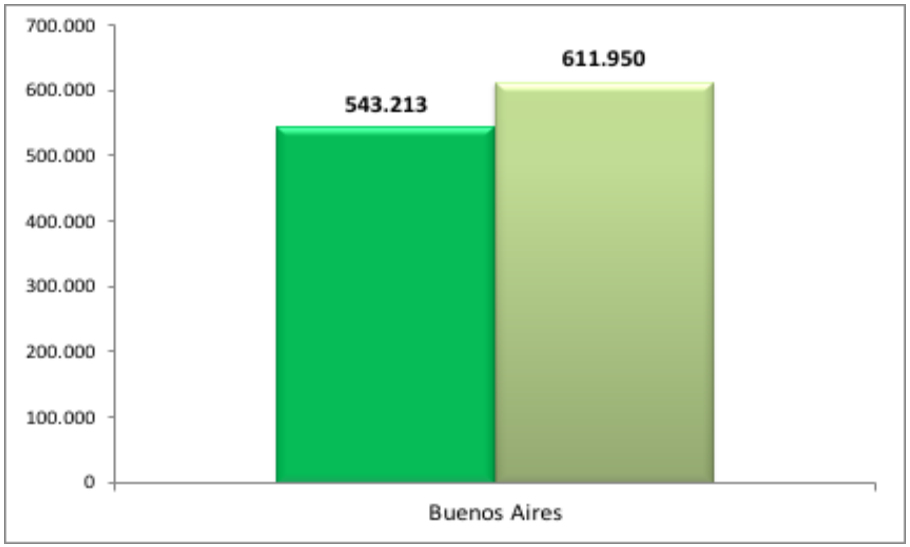

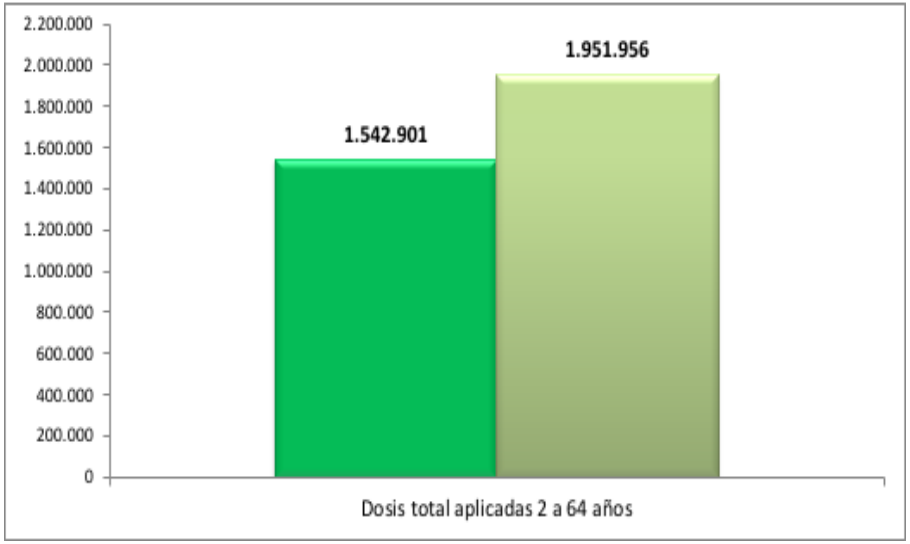

Fuente: DiCEI - SISA
Ministerio de Salud

VACUNACIÓN ANTIGRIPAL 2020

MAYORES DE 65 AÑOS – DOSIS APLICADAS

Dosis total aplicadas: 2.188.660

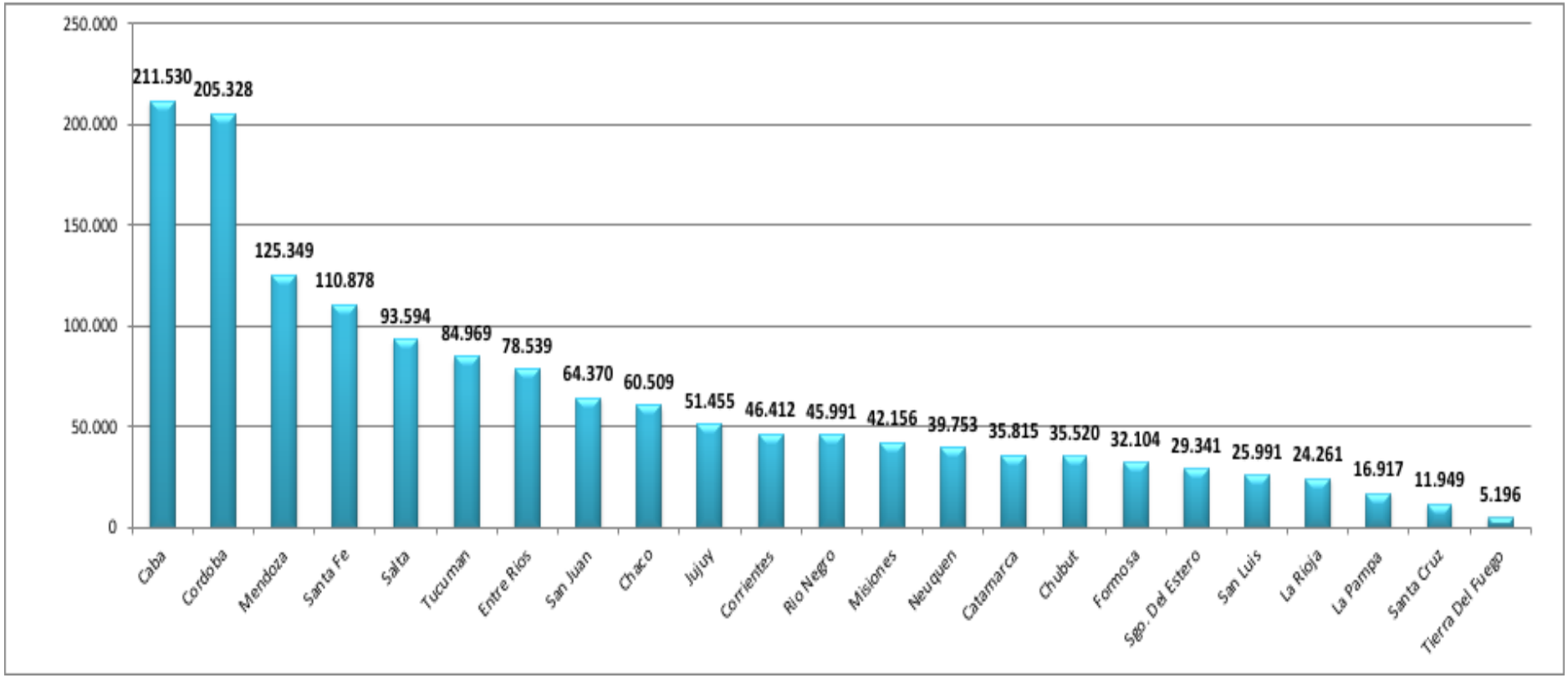

Provincia de Buenos Aires: 710.733 dosis aplicadas

Ministerio de Salud
Argentina

Fuente: DiCEI - SISA
Ministerio de Salud

VACUNACIÓN ANTIGRIPAL 2020

Mayores de 65 años – Dosis aplicadas comparadas 2019-2020

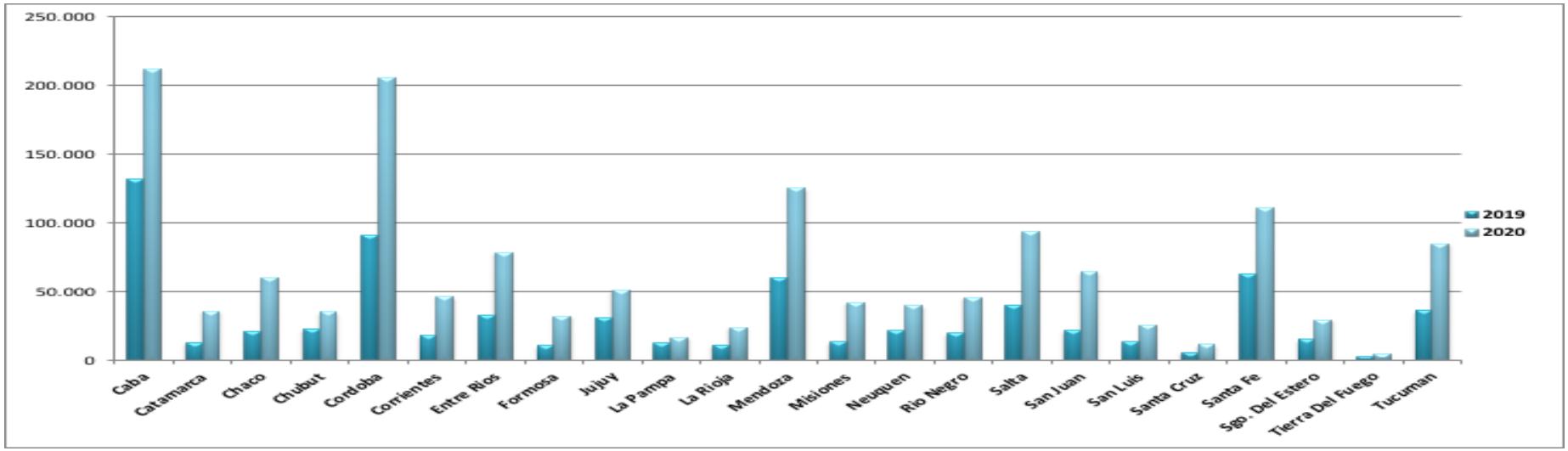

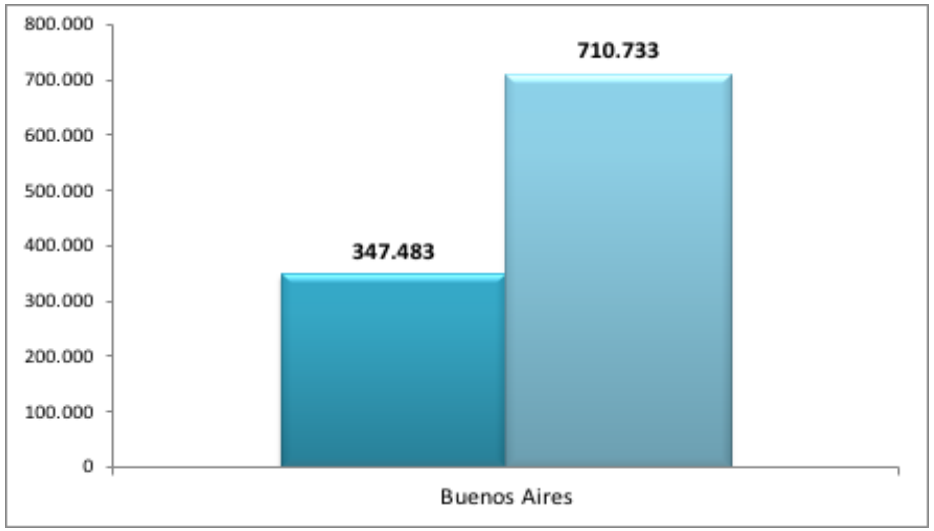

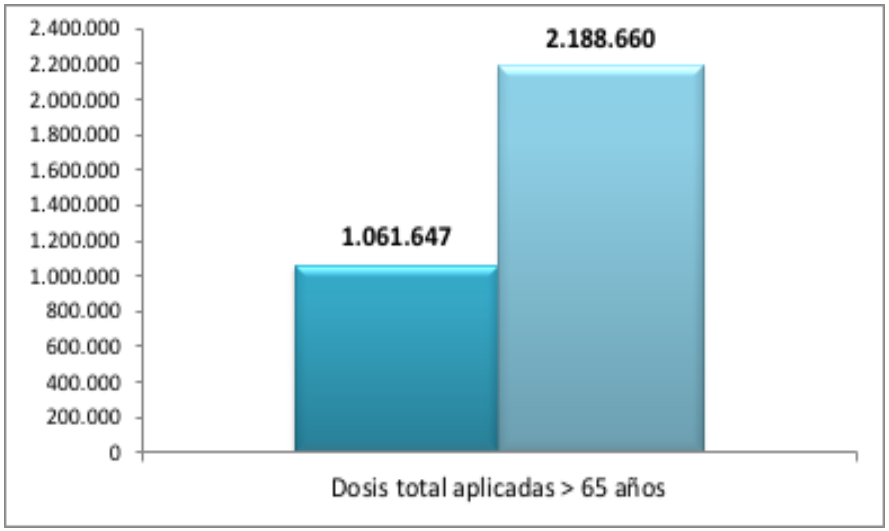

Fuente: DiCEI - SISA
Ministerio de Salud

VACUNACIÓN ANTIGRIPAL 2020

Porcentaje de Rendición

		*Distribuidas al 26/05/2020			
Jurisdicciones	Porcentajes	Adulto	Pediatrica	Total	NOTIFICADAS
Buenos Aires	65,9	2.223.200	670.320	2.893.520	1.907.730
CABA	91,7	432.880	116.480	549.360	503.755
Catamarca	84,5	84.560	22.400	106.960	90.423
Chaco	74,7	177.520	68.880	246.400	183.988
Chubut	83,7	80.080	18.480	98.560	82.507
Cordoba	84,0	485.520	174.720	660.240	554.926
Corrientes	52,5	168.000	40.880	208.880	109.759
Entre Rios	77,7	198.240	73.920	272.160	211.589
Formosa	56,4	92.960	35.840	128.800	72.644
Jujuy	86,7	129.360	26.320	155.680	135.042
La Pampa	66,1	53.760	14.560	68.320	45.152
La Rioja	81,9	85.120	21.840	106.960	87.576
Mendoza	73,3	253.680	133.840	387.520	283.919
Misiones	72,2	197.680	84.560	282.240	203.744
Neuquen	81,4	111.440	11.200	122.640	99.823
Rio Negro	58,5	138.320	50.400	188.720	110.404
Salta	86,5	234.080	81.760	315.840	273.194
San Juan	79,4	109.760	44.240	154.000	122.340
San Luis	81,0	68.880	21.840	90.720	73.449
Santa Cruz	59,4	52.640	17.360	70.000	41.580
Santa Fe	73,1	467.040	120.400	587.440	429.191
Santiago del Estero	41,9	134.960	55.440	190.400	79.755
Tierra del Fuego	89,2	24.080	5.640	29.720	26.506
Tucuman	71,2	257.040	87.360	344.400	245.334
Total	72,3	6.260.800	1.998.680	8.259.480	5.974.330

** Datos obtenidos de SMIS, aportados por Logística DiCEI*

Fuente: DiCEI
Ministerio de Salud

VACUNACIÓN ANTIGRIPAL 2020

Porcentaje de Rendición

Total país: 72,3%

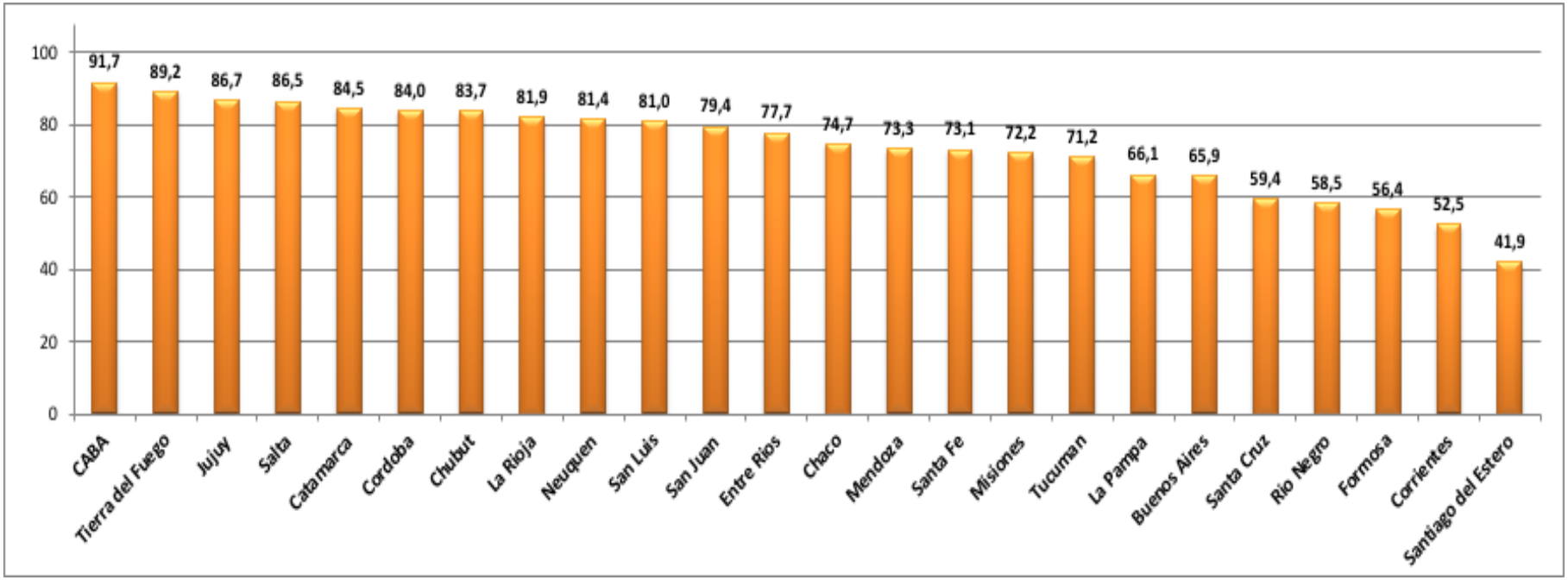

Ministerio de Salud
Argentina

Fuente: DiCEI
Ministerio de Salud

Distribución de vacunas antigripales

PAI adultos	•6.280.800 dosis entregadas. Se completó 90% de distribución.
PAI pediátrica	•1.998.680 dosis entregadas. Se completó 103% de distribución.
OOSS	•286.620 dosis entregadas
Instituciones	•130.710 dosis entregadas
PAMI	•1.090.720 dosis antigripales entregadas. Se completó 109% de distribución.

Datos actualizados al 26.05.2020

Situación epidemiológica

ETI – SE 1 a 18 de 2020

- Hasta la SE18, se notificaron 118.641 casos de ETI, cerca de un 50% menor a lo notificado para el mismo periodo de 2019 en el país.
- A excepción de Río Negro, todas las jurisdicciones del país presentan menos casos que para las mismas semanas del periodo 2014-2019

Gráfico 2: Corredor Semanal de Enfermedad Tipo Influenza (ETI). Total país. SE 1 a 18 de 2020–

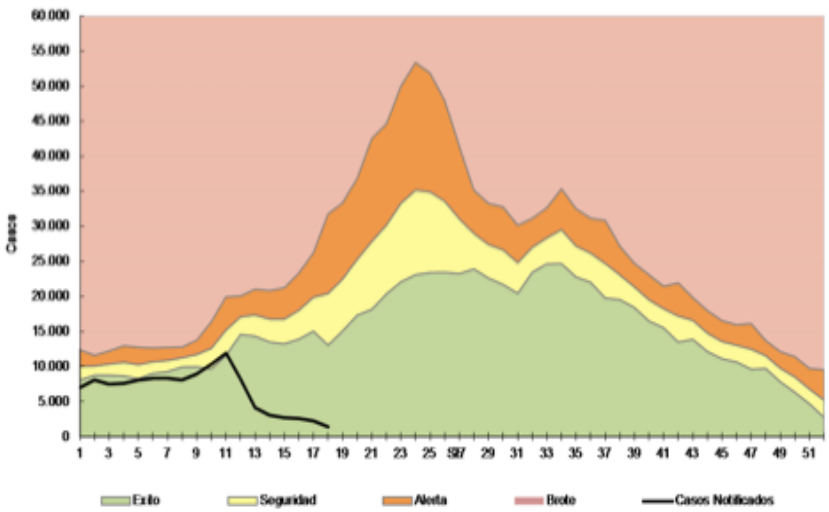

Fuente: Elaboración propia del Área de Vigilancia de la Salud de la Dirección Nacional de Epidemiología y Análisis de la Situación de Salud en base a información proveniente del Sistema Nacional de Vigilancia de la Salud (SNVS) C2 y SNVS 2.0

Tabla 1 - Enfermedad Tipo Influenza (ETI): casos e incidencia acumulada (IA) c/100 mil hab. Acumuladas hasta SE 18 según provincia. Años 2014 a 2019, 2019 y 2020. Argentina.

	2014/19		2019		2020			
PROVINCIA	Casos	Incidencia acumulada Período 2014/2019	Casos	IA	Casos	IA	Diferencia IA2020 vs Período 2014/2019	Diferencia Incidencia acumulada 2019/2020
Buenos Aires	476.436	469,1	51.545	296,7	24.396	139,1	-70,4%	-53,1%
Total C.A.B.A.	**45.534**		**6.073**		**2.541**			
Residentes	30.257	164,7	4.320	140,6	1.790	58,2	-64,7%	-58,6%
No residentes	14.462		1.753		751			
Córdoba	119.748	550,5	17.855	479,7	4.323	115,0	-79,1%	-76,0%
Entre Ríos	105.239	1308,1	15.898	1.157,7	7.104	512,6	-60,8%	-55,7%
Santa Fe	53.074	257,2	3.301	94,1	809	22,9	-91,1%	-75,7%
Centro	**800.031**	**469,6**	**94.672**	**325,9**	**39.173**	**133,7**	-71,5%	-59,0%
Mendoza	27.947	242,9	3.836	194,7	2.170	109,0	-55,1%	-44,0%
San Juan	30.118	667,8	4.814	622,9	2.023	259,0	-61,2%	-58,4%
San Luis	10.093	346,1	2.370	472,1	1.035	203,6	-41,2%	-56,9%
Cuyo	**68.158**	**360,1**	**11.020**	**339,6**	**5.228**	**159,4**	-55,7%	-53,1%
Chaco	94.457	1355,0	16.257	1.363,1	9.242	824,6	-39,1%	-39,5%
Corrientes	87.301	1340,2	13.941	1.254,8	7.811	648,5	-51,6%	-48,3%
Formosa	62.783	1782,1	12.177	2.028,7	4.099	670,7	-62,4%	-66,9%
Misiones	121.201	1667,7	16.771	1.344,5	11.234	889,1	-46,7%	-33,9%
NEA	**365.742**	**1506,7**	**59.146**	**1.424,8**	**32.326**	**771,2**	-48,8%	-45,9%
Catamarca	49.364	2044,0	11.497	2.791,7	6.298	1516,0	-25,8%	-45,7%
Jujuy	67.029	1908,0	16.865	2.212,0	10.183	1321,0	-12,4%	-40,3%
La Rioja	34.091	1513,2	6.352	1.635,5	5.120	1301,0	-14,0%	-20,4%
Salta	49.647	608,0	7.782	553,3	3.954	277,6	-54,3%	-49,8%
Santiago del Estero	39.201	692,7	4.064	439,7	1.324	135,3	-80,5%	-67,8%
Tucumán	50.423	517,6	7.340	438,3	4.275	252,3	-51,3%	-42,4%
NOA	**289.755**	**886,7**	**53.900**	**960,4**	**31.154**	**548,8**	-38,1%	-42,9%
Chubut	17.404	497,9	2.218	364,4	855	138,1	-72,3%	-62,1%
La Pampa	9.314	446,4	1.307	367,7	482	134,5	-69,9%	-63,4%
Neuquén	14.711	387,2	1.954	298,1	845	127,2	-67,1%	-57,3%
Río Negro	31.108	726,5	7.694	1.042,5	6.430	860,1	18,4%	-17,5%
Santa Cruz	11.097	553,7	1.909	535,3	1.833	501,2	-9,5%	-6,4%
Tierra del Fuego	3.734	392,3	632	373,6	315	181,6	-53,7%	-51,4%
Sur	**87.368**	**525,7**	**15.714**	**545,0**	**10.760**	**367,5**	-30,1%	-32,6%
Total PAIS	1.611.054	612,9	234.452	521,7	118.641	261,5	-57,3%	-49,9%

***Fuente:** Elaboración propia del Área de Vigilancia de la Salud de la Dirección Nacional de Epidemiología y Análisis de la Situación de Salud en base a información proveniente del Sistema Nacional de Vigilancia de la Salud (SNVS) C2 y SNVS 2.0*

Neumonía - SE 1 a 18 de 2020

- Hasta la SE18 del 2020 se notificaron 17.263 casos de neumonía en el país.
- El número de casos registrados en el período analizado en el 2020 es un 55% menor al del mismo período del año 2019.
- Todas las pcias tienen menor incidencia acumulada que años previos

Gráfico 5: Corredor Semanal de Neumonías. Total país. SE 1 a 18 de 2020

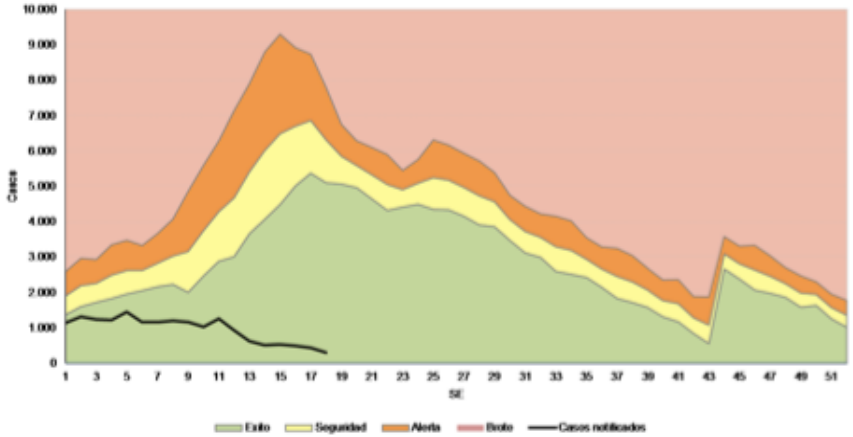

Fuente: Elaboración propia del Área de Vigilancia de la Salud de la Dirección Nacional de Epidemiología y Análisis de Situación de Salud en base a información proveniente del Sistema Nacional de Vigilancia de la Salud (SNVS) C2 y SNVS 2.0

Tabla 2 - Neumonía: Casos e incidencia acumulada (IA) c/100 mil hab. hasta SE 18 según provincia. Años 2014 a 2019, 2019 y 2020. Argentina

PROVINCIA	Periodo 2014/19		2019		2020		Diferencia IA 2020 vs Periodo 2014/2019	Diferencia Incidencia acumulada 2019/2020
	Casos	IA Periodo 2014/2019	Casos	IA	Casos	IA		
Buenos Aires	63.330	62,4	7.886	45,4	3.498	19,9	-68,0%	-56,1%
Total C.A.B.A.	**17.943**		**1.610**		**771**			
Residentes	13.174	71,7	1.308	42,6	579	18,8	-73,8%	-55,8%
No residentes	4.769		302		192			
Córdoba	30.400	139,7	4.333	116,4	1.127	30,0	-78,6%	-74,3%
Entre Ríos	8.832	109,8	1.710	124,5	1.223	88,2	-19,6%	-29,1%
Santa Fe	20.502	99,3	2.621	74,7	508	14,4	-85,5%	-80,8%
Centro	**141.007**	**82,8**	**18.160**	**62,5**	**7.127**	**24,3**	-70,6%	-61,1%
Mendoza	17.206	149,6	2.795	141,9	1.293	65,0	-56,6%	-54,2%
San Juan	5.063	112,3	742	96,0	864	110,6	-1,5%	15,2%
San Luis	5.139	176,2	974	194,0	584	114,9	-34,8%	-40,8%
Cuyo	**27.408**	**144,8**	**4.511**	**139,0**	**2.741**	**83,6**	-42,3%	-39,9%
Chaco	13.890	199,3	2.215	185,7	954	85,1	-57,3%	-54,2%
Corrientes	6.295	96,6	744	67,0	354	29,4	-69,6%	-56,1%
Formosa	4.986	141,5	948	157,9	288	47,6	-66,4%	-69,9%
Misiones	6.707	92,3	1.255	100,6	571	45,3	-50,9%	-55,0%
NEA	**31.878**	**131,3**	**5.162**	**124,3**	**2.167**	**51,7**	-60,6%	-58,4%
Catamarca	2.873	119,0	648	157,3	188	45,3	-62,0%	-71,2%
Jujuy	5.064	113,9	1.005	131,8	365	47,3	-58,4%	-64,1%
La Rioja	4.263	189,2	964	248,2	408	103,7	-45,2%	-58,2%
Salta	14.336	175,6	2.660	189,1	1.270	89,2	-49,2%	-52,9%
Santiago del Estero	3.501	61,9	524	54,1	281	28,7	-53,6%	-46,9%
Tucumán	9.664	99,2	1.098	65,6	508	30,0	-69,8%	-54,3%
NOA	**39.701**	**121,5**	**6.899**	**122,9**	**3.020**	**53,2**	-56,2%	-56,7%
Chubut	3.758	107,5	428	70,3	275	44,4	-58,7%	-36,8%
La Pampa	2.348	112,5	407	114,5	262	73,1	-35,1%	-36,2%
Neuquén	5.550	146,1	757	115,5	513	77,3	-47,1%	-33,1%
Río Negro	5.445	127,2	751	101,8	558	74,6	-41,3%	-26,6%
Santa Cruz	4.071	203,1	649	182,0	469	128,2	-36,9%	-29,5%
Tierra del Fuego	1.443	151,6	288	170,2	132	76,1	-49,8%	-55,3%
Sur	**22.615**	**136,1**	**3.280**	**113,7**	**2.209**	**75,4**	-44,6%	-33,7%
Total PAÍS	262.609	99,9	38.012	84,6	17.264	38,0	-61,9%	-55,0%

Fuente: Elaboración propia del Área de Vigilancia de la Salud de la Dirección Nacional de Epidemiología y Análisis de Situación de Salud en base a información proveniente del Sistema Nacional de Vigilancia de la Salud (SNVS) C2 y SNVS 2.0

Casos e incidencia acumulada de ETI y Neumonía – SE 1 a 18 de 2020

Gráfico 1: Casos e Incidencia Acumulada de Enfermedad Tipo Influenza (ETI) por 100.000 habitantes. Total país. SE 1 a 18– Año 2014-2020. Argentina

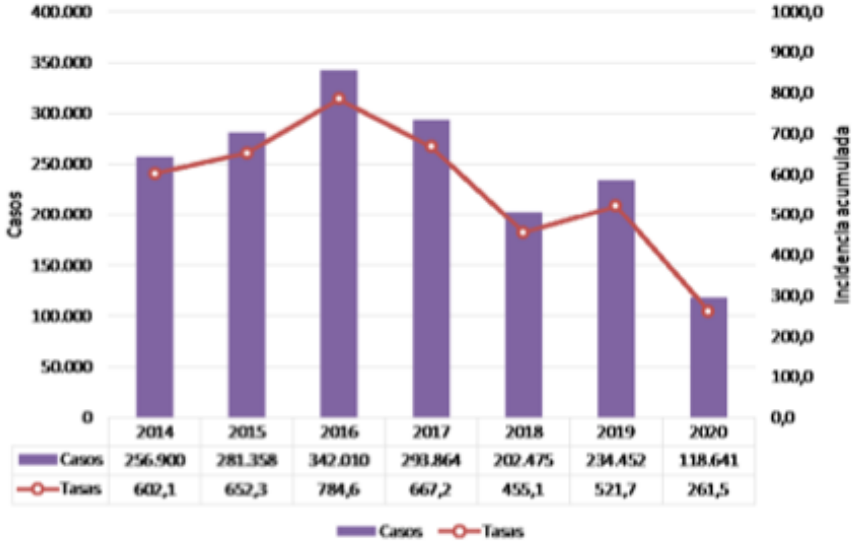

Gráfico 4: Casos e Incidencia Acumulada de Neumonía por 100.000 habitantes. Total país. SE 1 a 18– Año 2014-2020. Argentina.

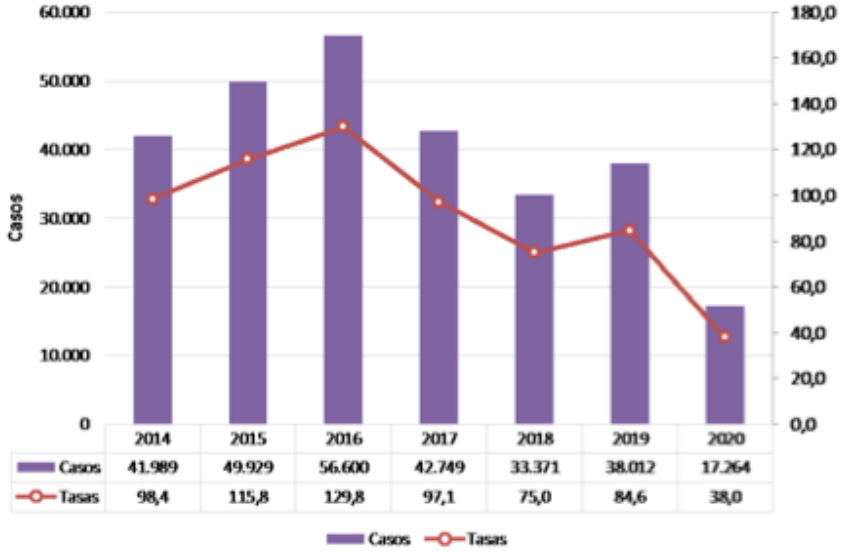

Distribución porcentual de virus respiratorios

SE 1 a 18 de 2020

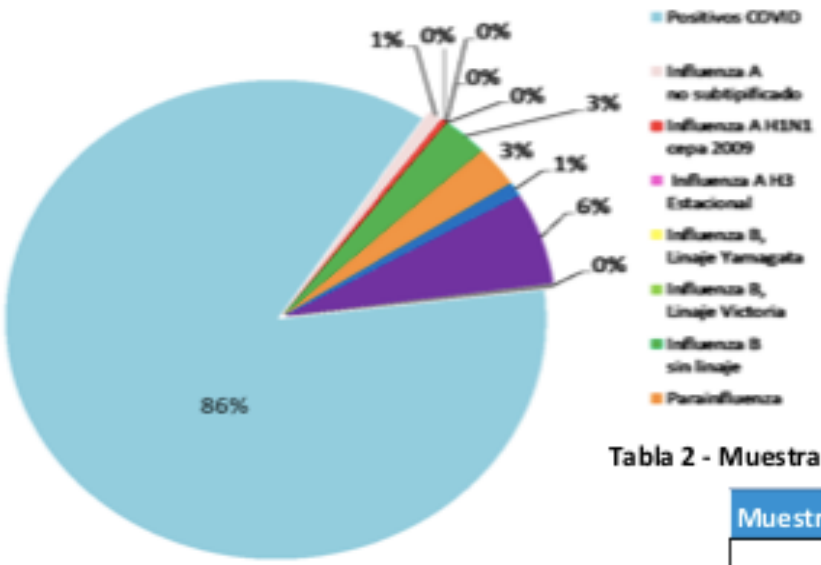

Muestras positivas (n)= 5624

- COVID-19: 86%
- Adenovirus: 6%
- Influenza 4%
- Parainflueza 3%
- VSR: 1%

Tabla 2 - Muestras totales analizadas para SARS-CoV-2. Acumuladas a la SE18 de 2020. Argentina

Muestras analizadas	Muestras positivas	Porcentaje de muestras positivas
59.330	4.924	8.3%

Tabla 1 - Muestras totales analizadas para virus respiratorios en internados y ambulatorios. Acumuladas a la SE18 de 2020. Argentina.

Notificación agrupada	Muestras analizadas	Muestras positivas	Influenza Total	Influenza A	VSR	% de Positivas para Influenza	% de Positivas para VSR
Internados	6595	659	101	19	48	1,53%	7,28%
Ambulatorios	503	41	25	7	2	4,97%	4,88%
Total 2020	**7098**	**700**	**126**	**26**	**50**	**1,78%**	**3,71%**

Fuente: *Elaboración propia del Área de Vigilancia de la Salud de la Dirección Nacional de Epidemiología y Análisis de la Situación de Salud en base a información proveniente del Sistema Nacional de Vigilancia de la Salud (SNVS 2.0).*

Distribución de virus respiratorios

SE 1 a 18 de 2020 (n=5.624)

Gráfico 3 – Distribución de virus respiratorios identificados por Semana epidemiológica y % de positividad. Acumuladas a la SE18 de 2020. Argentina. (n=5.624).

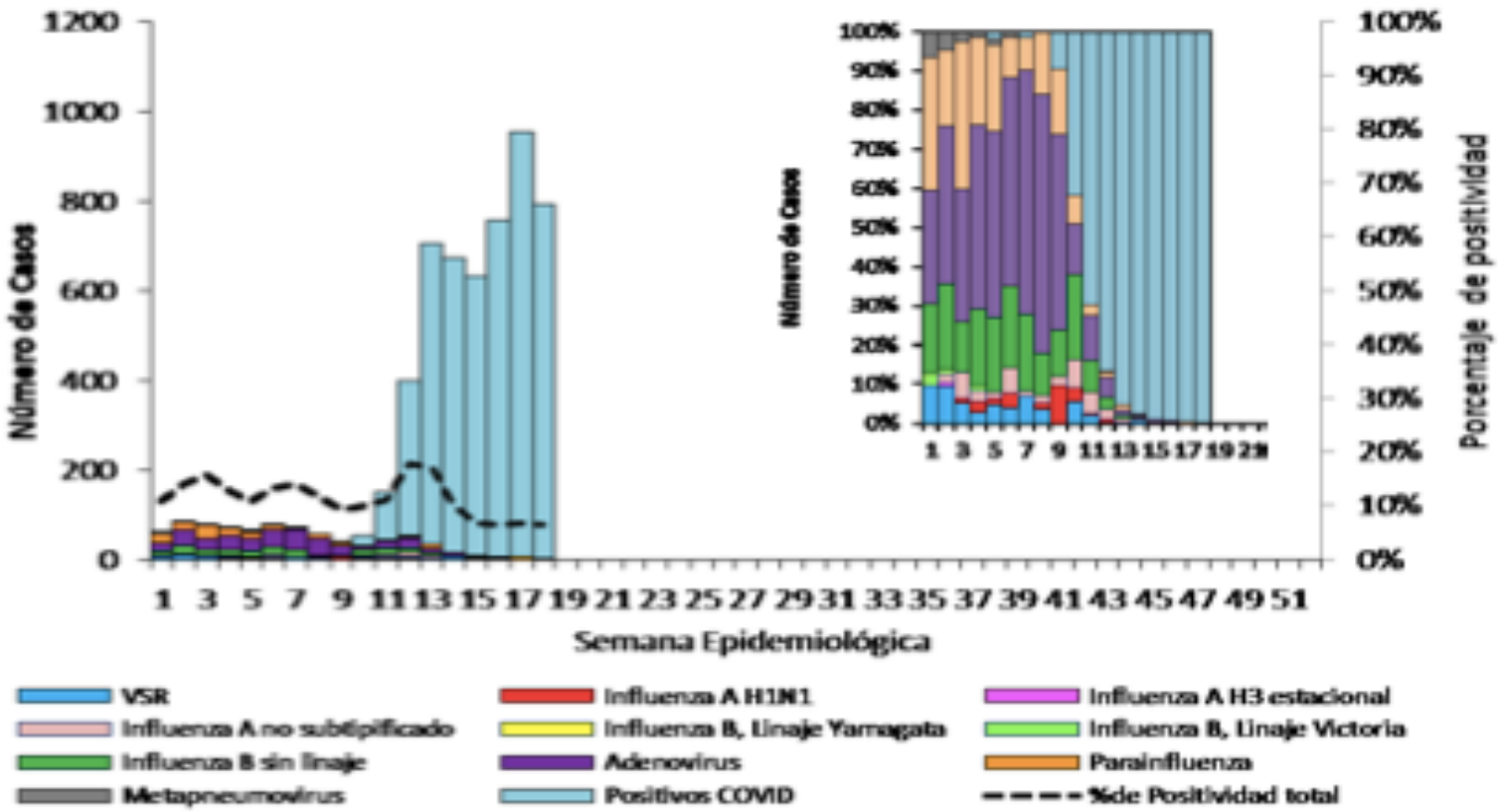

Fuente: Elaboración propia del Área de Vigilancia de la Salud de la Dirección Nacional de Epidemiología y Análisis de la Situación de Salud en base a información proveniente del Sistema Nacional de Vigilancia de la Salud SNVS 2.0.

Distribución de virus influenza por SE

SE 1 a 18 de 2020 (n=225)

Gráfico 4 – Distribución de muestras de virus Influenza identificados por semana epidemiológica y % de positividad. Acumuladas a la SE18 de 2020. Argentina. N=225[12]

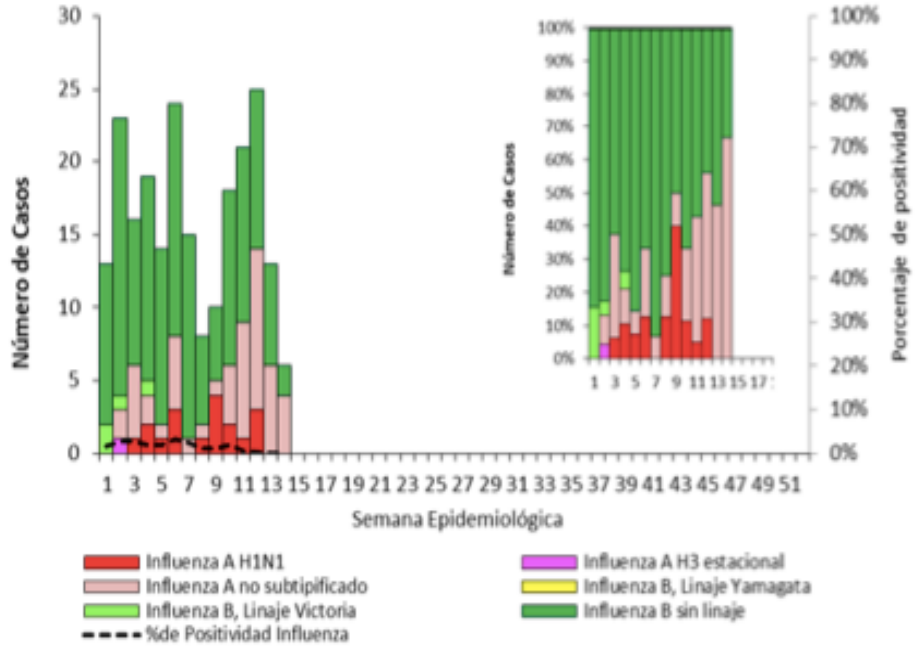

67,1% Influenza B sin linaje

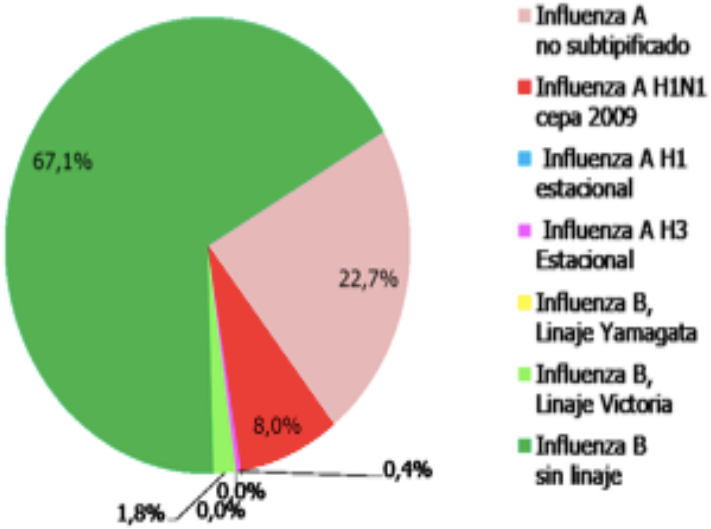

Fuente: Elaboración propia del Área de Vigilancia de la Salud de la Dirección Nacional de Epidemiología y Análisis de la Situacion de Salud en base a información proveniente del Sistema Nacional de Vigilancia de la Salud (SNVS 2.0).

Distribución absoluta y relativa por grupos etarios

SE 1 a 18 de 2020

Gráfico 6 – Distribución absoluta y relativa de muestras y casos virus respiratorios por grupos de edad acumulados SE 1 a SE 18 de 2020. Argentina. N=66.428 (n=5.624).

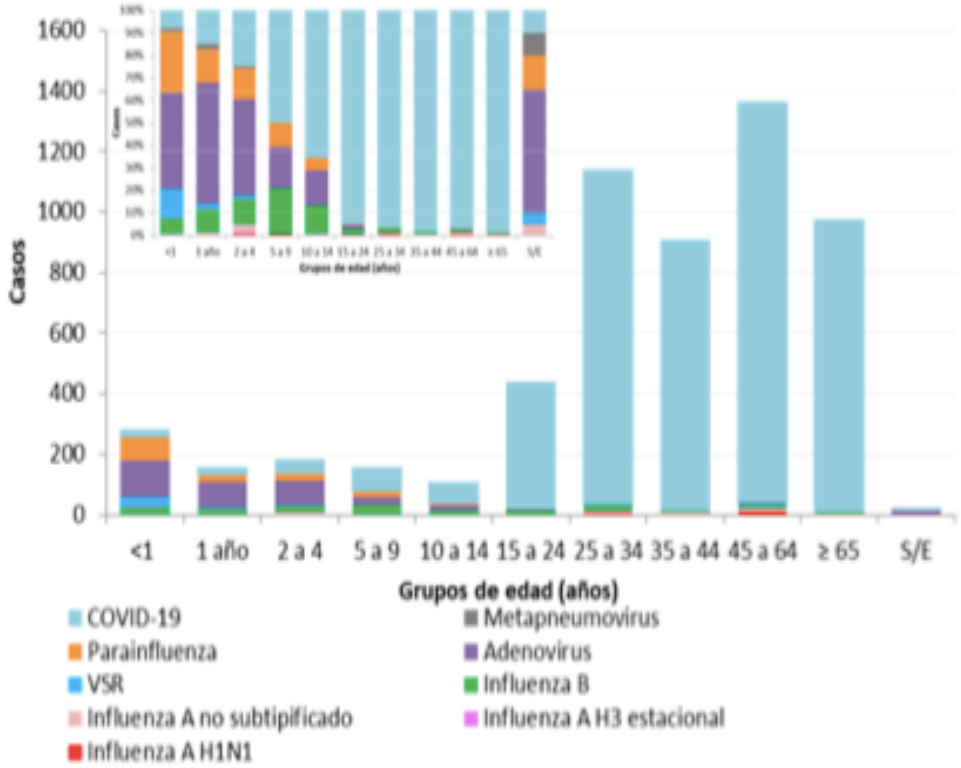

Fuente: Elaboración propia del Área de Vigilancia de la Salud de la Dirección Nacional de Epidemiología y Análisis de la Situación de Salud en base a información proveniente del Sistema Nacional de Vigilancia de la Salud (SNVS 2.0).

- En la distribución por grupos de edad se observa que Adenovirus, Influenza B, Parainfluenza y VSR continúan siendo los virus más frecuentes en niños y disminuye su proporción conforme aumenta la edad.
- En las notificaciones a partir de los 15 años de edad, y en particular a partir de los 25 años, comienza a ser el nuevo coronavirus SARS-CoV-2 el virus respiratorio predominante; con mayor número de muestras positivas entre los 45-64 años.

Distribución de virus respiratorios por jurisdicción

SE 1-18 de 2020

Tabla 3 – Distribución de virus respiratorios identificados según jurisdicciones de residencia, acumuladas a la SE 18 de 2020. Argentina.*

PROVINCIA	SARS-CoV-2	Virus Sincicial Respiratorio	Parainfluenza	Adenovirus	Metapneumovirus	Influenza A sin subtipificar	Influenza A H3	Influenza A H1N1pdm	Influenza B. Linaje Yamagata	Influenza B. Linaje Victoria	Influenza B Sin linaje	Influenza B Total	Influenza Total	Muestras positivas totales Agrupado	Total estudiados OVR	Total estudiados SARS-CoV-2
Bs. As.	1794	6	63	74	9	15	0	8	0	3	29	32	55	168	1379	22202
CABA	1354	13	39	177	1	8	0	3	0	0	52	52	63	286	2519	10818
Cordoba	313	8	15	26	1	5	0	0	0	0	14	14	19	64	546	6619
Entre Rios	27	0	1	14	0	2	0	0	0	1	1	2	4	15	69	629
Santa Fe	243	7	2	8	0	4	0	4	0	0	4	4	12	19	228	4959
REGION CENTRO	**3731**	**34**	**120**	**299**	**11**	**34**	**0**	**15**	**0**	**4**	**100**	**104**	**153**	**552**	**4741**	**45227**
Mendoza	84	2	5	7	0	4	0	0	0	0	5	5	9	21	421	1109
San Juan	2	0	0	0	0	1	0	0	0	0	2	2	3	0	0	327
San Luis	11	0	0	6	0	0	0	0	0	0	0	0	0	6	123	183
REGION CUYO	**97**	**2**	**5**	**13**	**0**	**5**	**0**	**0**	**0**	**0**	**7**	**7**	**12**	**27**	**544**	**1619**
Chaco	348	1	2	9	0	2	1	0	0	0	9	9	12	14	78	2929
Corrientes	49	0	0	0	0	0	0	1	0	0	1	1	2	0	0	1128
Formosa	0	0	1	3	0	0	0	0	0	0	3	3	3	6	173	163
Misiones	24	0	0	0	0	1	0	1	0	0	1	1	3	0	0	579
REGION NEA	**421**	**1**	**3**	**12**	**0**	**3**	**1**	**2**	**0**	**0**	**14**	**14**	**20**	**20**	**251**	**4799**
Catamarca	0	0	1	0	0	0	0	0	0	0	1	1	1	1	2	152
Jujuy	5	1	7	15	0	0	0	0	0	0	3	3	3	25	229	994
La Rioja	56	0	0	0	0	0	0	0	0	0	0	0	0	0	0	637
Salta	4	1	7	3	0	2	0	0	0	0	13	13	15	26	439	233
Sgo. Del Estero	15	0	1	1	0	0	0	0	0	0	1	1	1	2	185	212
Tucuman	38	1	9	4	1	1	0	1	0	0	12	12	14	19	171	1765
REGION NOA	**118**	**3**	**25**	**23**	**1**	**3**	**0**	**1**	**0**	**0**	**30**	**30**	**34**	**73**	**1026**	**3993**
Chubut	6	1	3	1	1	0	0	0	0	0	0	0	0	6	142	173
La Pampa	5	0	1	2	0	0	0	0	0	0	0	0	0	3	71	137
Neuquen	110	0	0	0	1	0	0	0	0	0	0	0	0	1	97	861
Rio Negro	253	1	0	3	0	0	0	0	0	0	1	1	1	4	41	1164
Santa Cruz	49	7	0	0	0	3	0	0	0	0	0	0	3	9	20	297
T. del Fuego	134	1	0	0	0	3	0	0	0	0	2	2	5	5	165	1060
REGION SUR	**557**	**10**	**4**	**6**	**2**	**6**	**0**	**0**	**0**	**0**	**3**	**3**	**9**	**28**	**536**	**3692**
Total país	4924	50	157	353	14	51	1	18	0	4	154	158	228	700	7098	59330

Fuente: Elaboración propia del Área de Vigilancia de la Salud de la Dirección Nacional de Epidemiología y Análisis de la Situación de Salud en base a información proveniente del Sistema Nacional de Vigilancia de la Salud (SNVS 2.0).

- Las provincias con mayor número de muestras con resultado positivo para SARS-CoV-2 son: Ciudad Autónoma de Buenos Aires, Buenos Aires, Córdoba, Chaco y Río Negro.
- Se resalta que el número de muestras estudiadas para SARS-CoV-2 supera ampliamente las muestras procesadas para el resto de los virus respiratorios.
- Al momento de la elaboración de este informe no se registraron al SNVS casos de IRAG fallecidos con diagnóstico de Influenza.

Ministerio de Salud
Argentina